EJERCICIO PARTICIPATIVO EN TORNO A LA PROPUESTA DE ZONIFICACIÓN

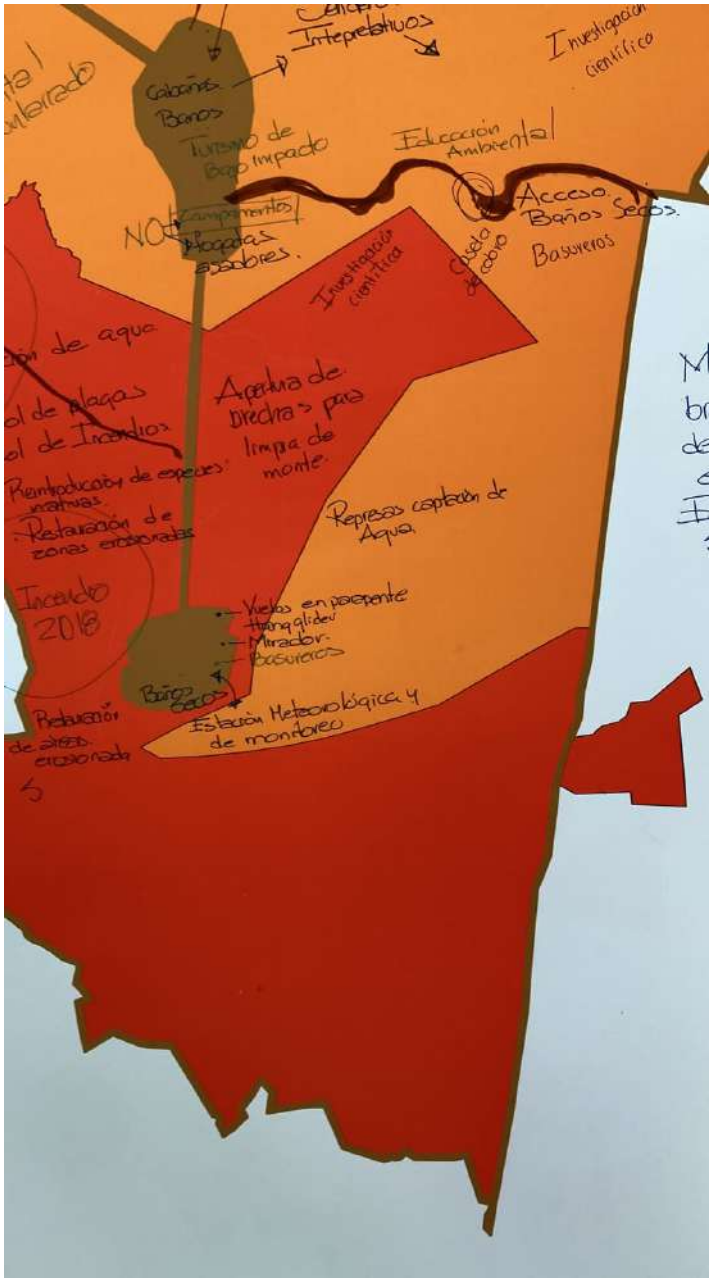


MONTE ALTO
Simbologia Zonificación
Núcleo
Zona de Amortiguamiento
Subzona Aprovechamiento Sustentable
Subzona Ecoturismo
Subzona Restauración
0 0.125 0.25 0.5 0.75 1 1.25
Kilómetros

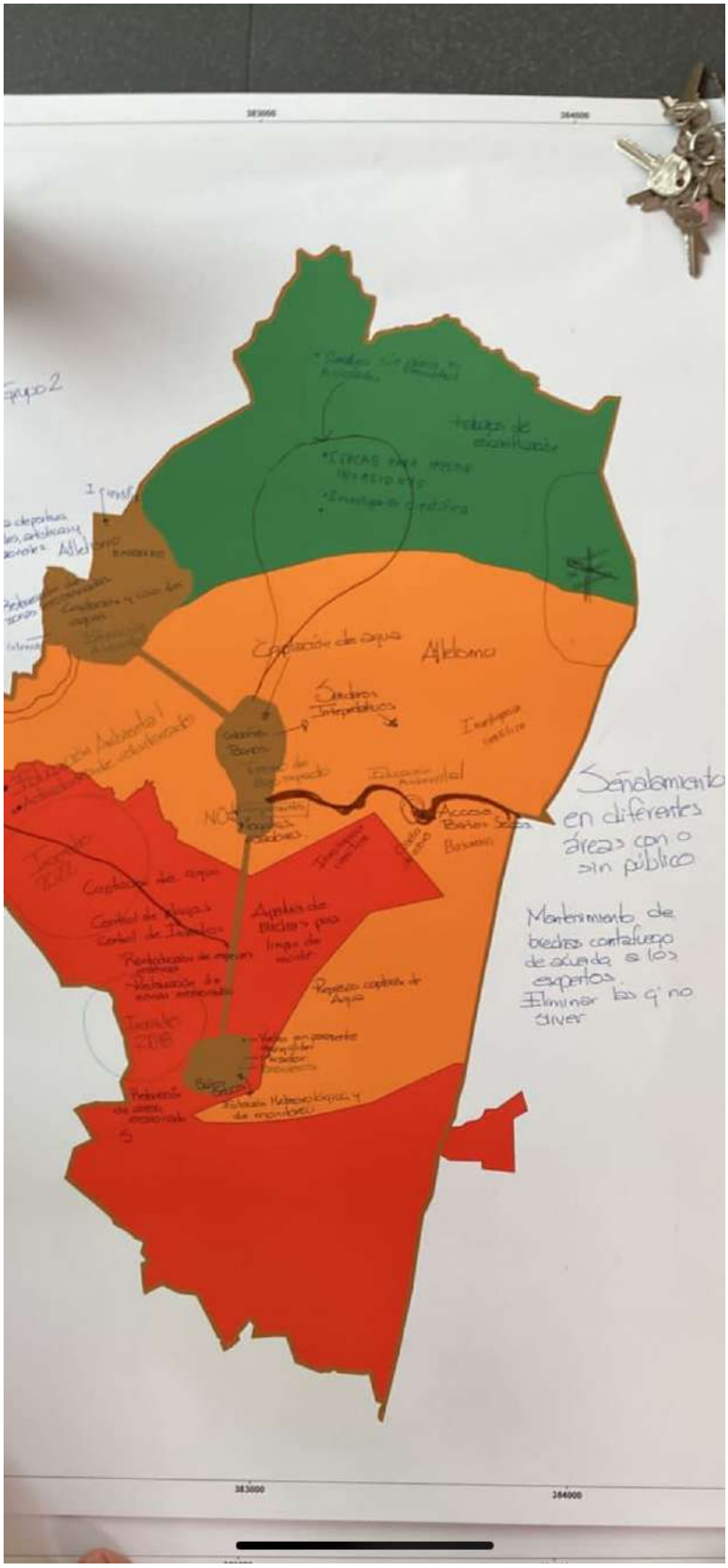
383000
384000
Grupo 2
Captación de agua
Alleloma
Señalamiento en diferentes áreas con o sin público
Mantenimiento de brechas contafuego de acuerdo a los expertos. Eliminar las q' no sirven
383000
384000